



ATUALIZAÇÃO DO INVENTÁRIO DO PATRIMÔNIO CULTURAL DE SANTA BÁRBARA - Ano 2025 -

O **Inventário do Patrimônio Cultural** é um trabalho de identificação dos bens culturais de uma localidade que, através de ações permanentes, dinâmicas e sistemáticas, visa a catalogação das manifestações humanas, em suas diversas formas de criação e expressão, sejam elas espontâneas ou formais.






O seu resultado revela uma coletânea de documentos oriundos do processo de investigação e de análise do acervo cultural, que busca a valorização e salvaguarda do patrimônio revelado e, ainda, contribui como um importante instrumento de planejamento, pesquisa e gestão.






Santa Bárbara possui um extenso acervo cultural inventariado. Em 2016, a Prefeitura Municipal, através da Secretaria Municipal de Cultura e Desenvolvimento do Turismo iniciou a atualização do inventário destes bens, além da inclusão durante o processo de novos bens culturais não inventariados anteriormente. O documento final com todas as informações está disponível para consulta na sede da Secretaria que se localiza no Memorial Affonso Penna – Rua Conselheiro Afonso Pena, 116, Centro, Santa Bárbara/MG. É necessário agendamento prévio através do email: turismoeculturasb@gmail.com

Com intuito de dar ampla divulgação do trabalho realizado, segue a listagem dos bens culturais atualizados no ano de 2025.


FICHAS ATUALIZADAS EM 2025

BEM INVENTARIADO/ATUALIZADO	IMAGEM
<p>1. IGREJA NOSSA SENHORA DA CONCEIÇÃO Rua Principal nº 92, núcleo urbano de Conceição do Rio Acima <u>Categoria:</u> Estrutura Arquitetônica e Urbanística</p> <p>- Ficha original IPAC 2009 / exercício 2010 - Atualização 2025 / exercício 2027</p>	 <p>Foto: Isabela Soares, 2025</p>
<p>2. CAPELA SANTO ANTÔNIO Largo Principal de Vigário da Vara, s/nº, Distrito Conceição do Rio Acima <u>Categoria:</u> Estrutura Arquitetônica e Urbanística</p> <p>- Ficha original IPAC 2009 / exercício 2010 - Atualização 2025 / exercício 2027</p>	 <p>Foto: Isabela Soares, 2025</p>
<p>3. CAPELA SANTA CRUZ Rua Principal, s/nº, Cruz dos Peixotos, Distrito Conceição do Rio Acima <u>Categoria:</u> Estrutura Arquitetônica e Urbanística</p> <p>- Ficha original IPAC 2009 / exercício 2010 - Atualização 2025 / exercício 2027</p>	 <p>Foto: Isabela Soares, 2025</p>
<p>4. EDIFICAÇÃO À RUA PRINCIPAL (CRUZ DOS PEIXOTOS) Nº 61 (DEMOLIDA EM 2023) Rua Principal nº 61, Cruz dos Peixotos, Distrito Conceição do Rio Acima <u>Categoria:</u> Estrutura Arquitetônica e Urbanística</p> <p>- Ficha original IPAC 2009 / exercício 2010 - Atualização 2025 / exercício 2027</p>	 <p>Foto: Sofia Cunha, 2008</p>  <p>Foto: Isabela Soares, 2025</p>

BEM INVENTARIADO/ATUALIZADO	IMAGEM
<p>5. EDIFICAÇÃO À RUA PRINCIPAL N° 120 Rua Principal n° 120, Cruz dos Peixotos, Distrito Conceição do Rio Acima <u>Categoria:</u> Estrutura Arquitetônica e Urbanística</p> <p>- Ficha original IPAC 2009 / exercício 2010 - Atualização 2025 / exercício 2027</p>	 <p>Foto: Isabela Soares, 2025</p>
<p>6. EDIFICAÇÃO À RUA PRINCIPAL N° 170 Rua Principal n° 170, Cruz dos Peixotos, Distrito Conceição do Rio Acima <u>Categoria:</u> Estrutura Arquitetônica e Urbanística</p> <p>- Ficha original IPAC 2009 / exercício 2010 - Atualização 2025 / exercício 2027</p>	 <p>Foto: Isabela Soares, 2025</p>
<p>7. EDIFICAÇÃO À RUA PRINCIPAL N° 190 Rua Principal n° 190, Cruz dos Peixotos, Distrito Conceição do Rio Acima <u>Categoria:</u> Estrutura Arquitetônica e Urbanística</p> <p>- Ficha original IPAC 2009 / exercício 2010 - Atualização 2025 / exercício 2027</p>	 <p>Foto: Isabela Soares, 2025</p>
<p>8. CAPELA SANTO ANTÔNIO E SÃO GERALDO Largo central do povoado de André do Mato Dentro, s/n°, Distrito Conceição do Rio Acima <u>Categoria:</u> Estrutura Arquitetônica e Urbanística</p> <p>- Ficha original IPAC 2009 / exercício 2010 - Atualização 2025 / exercício 2027</p>	 <p>Foto: Isabela Soares, 2025</p>
<p>9. EDIFICAÇÃO À RUA PRINCIPAL N° 361 Rua Principal n° 361, André do Mato Dentro, Distrito de Conceição do Rio Acima <u>Categoria:</u> Estrutura Arquitetônica e Urbanística</p> <p>- Ficha original IPAC 2009 / exercício 2010 - Atualização 2025 / exercício 2027</p>	 <p>Foto: Isabela Soares, 2025</p>

BEM INVENTARIADO/ATUALIZADO	IMAGEM
<p>10. EDIFICAÇÃO À RUA PRINCIPAL Nº 10 (DEMOLIDA EM 2010) Rua Principal nº 10, Galego, Distrito de Conceição do Rio Acima <u>Categoria:</u> Estrutura Arquitetônica e Urbanística</p> <p>- Ficha original IPAC 2009 / exercício 2010 - Atualização 2025 / exercício 2027</p>	 <p>Foto: Sofia Cunha, 2028</p>  <p>Foto: Isabela Soares, 2025</p>
<p>11. RUÍNAS DO CAPIVARI RPPN Fazenda Capivary I e II, Zona Rural do Distrito de Conceição do Rio Acima <u>Categoria:</u> Estrutura Arquitetônica e Urbanística</p> <p>- Ficha original IPAC 2003 / exercício 2004 - Atualização 2025 / exercício 2027</p>	 <p>Foto: Isabela Soares, 2025</p>
<p>12. SINO Acervo da Capela de Santo Antônio – Vigário da Vara, Distrito de Conceição do Rio Acima <u>Categoria:</u> Bem integrado</p> <p>- Ficha original IPAC 2009 / exercício 2010 - Atualização 2025 / exercício 2027</p>	 <p>Foto: Isabela Soares, 2025</p>
<p>13. MOINHO D'ÁGUA Edificação à Rua Principal, s/nº, Cruz dos Peixotos, Distrito de Conceição do Rio Acima <u>Categoria:</u> Bem integrado</p> <p>- Ficha original IPAC 2009 / exercício 2010 - Atualização 2025 / exercício 2027</p>	 <p>Foto: Isabela Soares, 2025</p>

BEM INVENTARIADO/ATUALIZADO	IMAGEM
<p>14. CARTÓRIO REGISTRO CIVIL DAS PESSOAS NATURAIS (EXTINTO EM 2019 – documentação transferida para Cartório da Sede de Santa Bárbara) Rua de Cima, nº 0186, núcleo urbano de Conceição do Rio Acima <u>Categoria:</u> Bem móvel (Arquivo))</p> <p>- Ficha original IPAC 2009 / exercício 2010 - Atualização 2024 / exercício 2026</p>	 <p>Foto: Sofia Cunha/2008 Foto: Viviane Corrado, 2025</p>
<p>15. CONJUNTO NATURAL PAISAGÍSTICO E PALEONTOLÓGICO DA BACIA DO GANDARELA Parque do Gandarela, Distrito de Conceição do Rio Acima <u>Categoria:</u> Conjunto Paisagístico / Patrimônio natural</p> <p>- Ficha original IPAC 2004 / exercício 2005 - Atualização 2025 / exercício 2027</p>	 <p>Foto: Fernando Oliveira, 2025</p>
<p>16. CONJUNTO PAISAGÍSTICO DA RESERVA DO CARAÇA <u>Categoria:</u> Conjunto Paisagístico / Patrimônio natural</p> <p>- Ficha original IPAC 2009 / exercício 2010 - Atualização 2025 / exercício 2027</p>	 <p>Foto: Ana Paula Paixão, 2025</p>
<p>17. FESTA DE NOSSA SENHORA DA CONCEIÇÃO Núcleo Urbano de Conceição do Rio Acima <u>Categoria:</u> Celebrações</p> <p>- Ficha original IPAC 2009 / exercício 2010 - Atualização 2025 / exercício 2027</p>	 <p>Foto: Instagram @age.cul.valerioconceicao, 2025</p>

BEM INVENTARIADO/ATUALIZADO	IMAGEM
<p>18. FESTA DE SANTO ANTÔNIO Vigário da Vara, Distrito de Conceição do Rio Acima <u>Categoria:</u> Celebrações</p> <p>- Ficha original IPAC 2009 / exercício 2010 - Atualização 2025 / exercício 2027</p>	 <p>Foto: Acervo de Thelma Aparecida de Paula, 2024.</p>
<p>19. FESTA DE SANTA CRUZ Cruz dos Peixotos, Distrito de Conceição do Rio Acima <u>Categoria:</u> Celebrações</p> <p>- Ficha original IPAC 2009 / exercício 2010 - Atualização 2025 / exercício 2027</p>	 <p>Foto: Acervo de Geraldo Bernardino Lopes, 2024.</p>
<p>20. FESTA DE SANTO ANTÔNIO E SÃO GERALDO COM CAVALHADA André do Mato Dentro, Distrito de Conceição do Rio Acima <u>Categoria:</u> Celebrações</p> <p>- Ficha original IPAC 2009 / exercício 2010 - Atualização 2025 / exercício 2027</p>	 <p>Foto: Acervo de Geraldo Bernardino Lopes, 2024.</p>
<p>21. FABRICAÇÃO DE QUEIJO (DESCONTINUADA DESDE 2015) Vigário da vara, Distrito de Conceição do Rio Acima <u>Categoria:</u> saberes</p> <p>- Ficha original IPAC 2009 / exercício 2010 - Atualização 2025 / exercício 2027</p>	 <p>Foto: Aline Pinheiro, 2008.</p>



BEM INVENTARIADO/ATUALIZADO	IMAGEM
<p>22. FABRICAÇÃO DA RAPADURA (DESCONTINUADA DESDE 2015)</p> <p>Vigário da vara, Distrito de Conceição do Rio Acima</p> <p><u>Categoria:</u> saberes</p> <p>- Ficha original IPAC 2009 / exercício 2010 - Atualização 2025 / exercício 2027</p>	 <p>Foto: Aline Bretas, 2008.</p>  <p>Foto: Isabela Soares, 2025.</p>